


# PLAN D'OCCUPATION DES SOLS

Modification n°2  
Modification simplifiée

## Burnhaupt-le-Bas



### 2. Plan de zonage au 1/2500<sup>ème</sup>

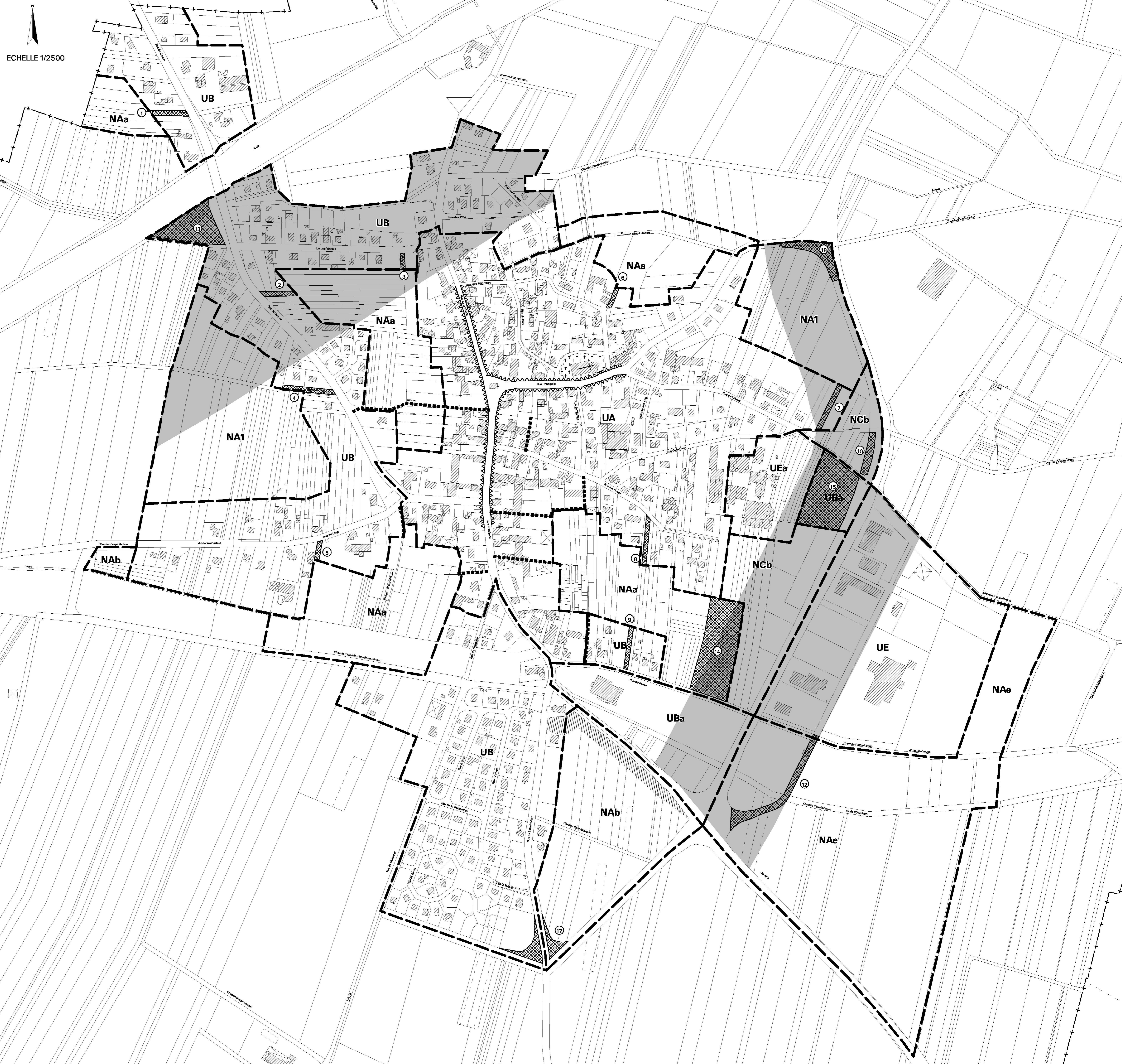
MODIFICATION N°2  
MODIFICATION SIMPLIFIEE

Approuvée par délibération du Conseil  
Municipal du

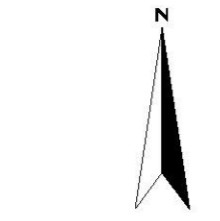
Le Maire



Août 2014







ECHELLE 1/2500





 Secteur affecté par le bruit des infrastructures de transport terrestre soumis aux dispositions de l'arrêté préfectoral.

#### LIMITES

-  Limite communale
-  Limite de zone ou de secteur
-  Cheminement piétonnier existant à conserver
-  Règle architecturale particulière

#### EMPLACEMENTS RESERVES

-  Numéro de renvoi à la liste des emplacements réservés
-  VOIE PUBLIQUE A CREER OU A ELARGIR GENERAL

 ZONE NON AEDIFICANDI

D'une manière générale, les limites de zone ou de secteur s'appuient sur des limites parcellaires. Dans le cas contraire, la limite à considérer est constituée par l'axe des limites de zone ou de secteur.